LA CRUZ DE MARQUETE

Por Antonio López Haba

La cruz de Marquete se ubica en la zona de los Calderones, junto al camino que va de Los Isidros al río Cabriel, a unos nueve kilómetros de Los Isidros. En 1950 fue la primera vez que la vi, con motivo de acompañar a mi tío Agustín Olmo Cardona, hermano de mi abuela.

Cuando nos dirigíamos al caserío del Hoyo de Villarta, en la ribera del Cabriel, la cruz estaba hecha con dos palos de romero unidos con esparto. Siempre estaba arreglada por los pastores de la zona. En aquellos momentos observé que mi tío se quedó parado y al rato se agachó y cogiendo una piedra la lanzó a los pies de la cruz. Le pregunté el motivo del por qué lo hacía y me contestó que todo el que pasa por el lugar se para, reza un padrenuestro y lanza una piedra en recuerdo de Marquete.

Al abandonar los pastores la zona, la cruz desapareció, pero en los años de la década de 1970 hicieron un cortafuegos y alguien instaló una cruz de hierro que estuvo varios años, pero que fue robada hacia el 2010.

Yo, que todos los años paso por el lugar y me da pena no ver la cruz en recuerdo de Marquete, el verano de 2018 hice una cruz con palos de sabina y alambre y en unión de mi esposa F.P.C, la colocamos poniendo en una chapa la inscripción "Cruz de Marquete", comprometiéndome que

Antigua Cruz de Marquete (año 2008).

mientras que yo pueda, Marquete, tendrá su cruz.

Es interesante comentar que Marquete iba con unas sacas de trigo, y lo mataron para robarle.

En las proximidades de la cruz, existen varios puntos de interés:

|**01**| La Cruz.

|**02**| Un horno de yeso muy antiguo que servía para la construcción de corrales y casillas de Los Calderones.

|**03**| Las salinas en las que aún se aprovecha la sal. Existen restos de haber sido explotadas hace muchos años y de su fuente.

|**04**| Cueva de Calderón, en la que el pastor llamado Amado se refugió para protegerse de una tormenta, que fue tan grande que hubo una riada y se llevó así todo el ganado de cabras.

|**05**| Barraca de carboneros construida por el que suscribe y su padre, Longinos López García, por los años 1950, y que aparece en un artículo de Ignacio Latorre Zacarés y Santiago Salinas Robles: "Cuando el tren irrumpe en el interior: el impacto del ferrocarril y la vida cotidiana".

|**06**| El charco de Los Lucianos, que recogía las aguas de lluvia para el consumo de personas y animales.

|**07**| Barranco de Junquero, donde se puede oír el mayor eco de la comarca.

|**08**| Pico de la Moneda, que se produjo al haber un desprendimiento de tierra de unas cuatro hectáreas.

|**09**| El casuto, pequeña construcción que pudo servir como posada para usuarios del camino de Muela Herrera a Albores.

|**10**| Olivos milenarios que fueron del propietario Celestino Rodríguez de Los Isidros.

|**11**| Cueva del tío Carmen que pudo servir de refugio para los primeros pastores y agricultores de la zona.

|**12**| Corral de la tía Emilia, hoy en ruinas y con restos de una era para trillar.

|**13**| Corral de los Habas que servía para las personas y animales con su corral de ganado.

|**14**| Fuente del Aragonés, una de las pocas que hay en la Derrubiada de abajo.

|**15**| Barraca del tío Longinillo, que fue usada para los carboneros y después agricultores.

|**16**| Casilla del tío Feo, que sirve de albergue a una pequeña zona de olivos.

|**17**| Cruz del Ahorcado, que fue hecha en una piedra arenosa, sin que se sepa más sobre la misma y que da nombre al vallejo.

|**18**| Peña Blanca, situada en lo alto de una montaña, que es muy grande y es blanca, como se llama.

|**19**| Carrilladas de carro de hierro marcadas en la piedra, en unos cuarenta metros de largas y unos diez centímetros de profundidad. Situadas en el camino que pudo pasar de Requena a Alborea.

Barraca de carboneros de Longinos López García y su hijo Antonio López Haba.

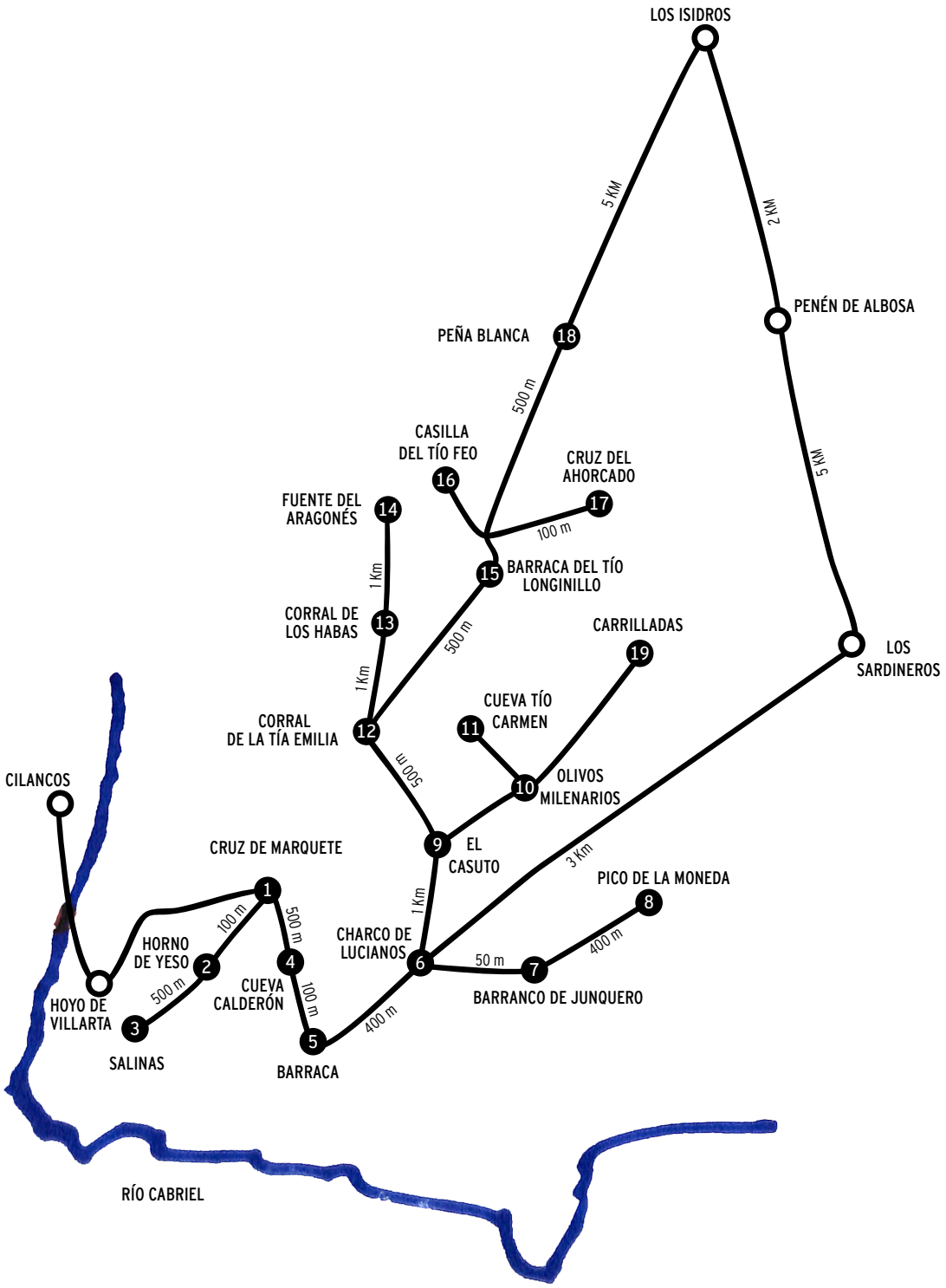

Elaboración autor.

TALLERES DANI

Tef. 679 677 869
talleres.dani@hotmail.com

C/Leopoldo Emilio Clemente,13
46310 - VENTA DEL MORO
VALENCIA

Bodegas Proexa

ELABORACION Y CRIANZA DE
VINOS ECOLOGICOS

VEGA VALTERRA

JIL
LLEVATABOGADOS

Irene Llevata Tello
Abogada - Mediadora

C/. Lepanto, 36
UTIEL

616 74 81 25
96 110 92 82

llevatabogados@icav.es

Carnicería Jesús Yeves



Especialidad en embutidos caseros
Charter - Supermercado
C/ Lepanto, 10. Telf: 217 81 84

BAR
Los Ranas

ALMUERZOS - COMIDAS - TAPAS
Telf. 722146027

C/ Colón, 2 Venta del Moro

DENTIST

TU CLÍNICA DENTAL EN REQUENA

Avda. Capitán Gadea, 17 bajo - Tel. 96 230 21 17
REQUENA
e-mail: dentistrequena@hotmail.com

Entra en ruting.es y sal de ruta



Todas tus aventuras en Venta del Moro, Hoces del Cabriel

ruting.es
Empresa de turismo activo licencia nº TA-3V

Fin de semana todo incluido. Programas despedidas de solter@s. Actividades para empresas.
Alquiler casas rurales. Rafting / Barranquismo /Paintball / Kayak / Quads / Multiactividad

info@ruting.es | www.ruting.es | 620 264 263 | cv-m608v

C/ San Juan, 17 46310 Venta del Moro (Valencia)

El Yantar
restaurante
fusion food